



REPUBLIKA HRVATSKA
MINISTARSTVO GOSPODARSTVA
I ODRŽIVOG RAZVOJA

Uprava za energetiku
Sektor za naftno rudarstvo i geotermalne vode za energetske svrhe

KLASA: UP/I-392-01/24-01/5
URBROJ: 517-07-3-1-24-2
Zagreb, 15. veljače 2024.

Ministarstvo gospodarstva i održivog razvoja, OIB: 19370100881, na temelju odredbe članka 48. stavka 1. Zakona o istraživanju i eksploataciji ugljikovodika („Narodne novine“, br. 52/18., 52/19. i 30/21.), u postupku izdavanja dozvole za pridobivanje ugljikovodika pokrenutom na zahtjev investitora INA-INDUSTRIJA NAFTE, d.d. OIB: 27759560625, izdaje

DOZVOLU
za pridobivanje ugljikovodika na eksploatacijskom polju ugljikovodika
„Galovac-Pavljani“

1. Investitoru INA-INDUSTRIJA NAFTE, d.d., OIB: 27759560625, iz Zagreba, Avenija V. Holjevca 10, (u daljnjem tekstu: Investitor) **izdaje se dozvola za pridobivanje ugljikovodika** na eksploatacijskom polju ugljikovodika „Galovac-Pavljani“.
2. **Eksploatacijsko polje ugljikovodika „Galovac-Pavljani“** (u daljnjem tekstu: EPU Galovac-Pavljani) **utvrđeno je Rješenjem** Ministarstva gospodarstva i održivog razvoja, Uprave za energetiku (KLASA: UP/I-392-01/22-01/109, URBROJ: 517-07-3-2-22-2, od 25. listopada 2022.), površine 4,82 km². Nalazi se na području Grada Bjelovara u Bjelovarsko-bilogorskoj županiji. Upisano je u Registar eksploatacijskih polja ugljikovodika Ministarstva gospodarstva i održivog razvoja.
3. **Količine i kakvoće rezervi ugljikovodika** na EPU Galovac-Pavljani potvrđene su Rješenjem Ministarstva gospodarstva i održivog razvoja, Uprave za energetiku (KLASA: UP/I-392-01/22-01/27, URBROJ: 517-07-3-2-22-8, od 28. srpnja 2022.), sa stanjem na dan 31. prosinca 2021.
4. **Dozvola za pridobivanje ugljikovodika** na EPU Galovac-Pavljani izdaje se sukladno projektima:
 - Glavni rudarski projekt njihalica (KLASA: UP/I-310-01/93-03/33, URBROJ: 526-04-93-04, od 27. listopada 1993.)
 - Glavni rudarski projekt privođenja proizvodnji naftnog polja „Galovac-Pavljani“ (KLASA: UP/I-310-01/94-03/111, URBROJ: 526-04-95-04, od 17. listopada 1995.)
 - Dopunski rudarski projekt naftnog polja Galovac-Pavljani (KLASA: UP/I-310-01/97-03/08, URBROJ: 526-04-97-05, od 29. travnja 1997.)

- Dopunski rudarski projekt naftnog polja Žutica za radove hidrauličkog frakturiranja na bušotini Žutica-255 (KLASA: UP/I-310-01/97-03/80, URBROJ: 526-04-97-07, od 17. studenoga 1997., tipski projekt)
 - Dopunski rudarski projekt remontnih rudarskih radova na naftnom polju Privlaka – tipski projekt (KLASA: UP/I-310-01/98-03/96, URBROJ: 526-04-99-06, od 26. siječnja 1999.)
 - Dopunski rudarski projekt za eksploatacijsko polje ugljikovodika Galovac-Pavljani „Odlaganje slojne vode na eksploatacijskom polju ugljikovodika Galovac-Pavljani“ (KLASA: UP/I-310-01/06-03/205, URBROJ: 526-04-02-07-5, od 30. ožujka 2007.)
 - Dopunski rudarski projekt eksploatacije ugljikovodika na eksploatacijskom polju ugljikovodika „Galovac-Pavljani“ dopuna 3 (KLASA: UP/I-310-01/15-03/152, URBROJ: 526-04-02/2-15-06, od 9. studenoga 2015.)
 - Dopunski rudarski projekt ugradnje linearnog sustava podizanja fluida dubinskom sisaljkom na eksploatacijskom polju „Žutica“ - tipski projekt (UP/I-310-01/17-03/17, URBROJ: 517-13-1-3/1191-17-7, od 22. kolovoza 2017.)
 - Dopunski rudarski projekt za doziranje kemijskih aditiva primjenom dozirno-pumpnog agregata na eksploatacijskom polju ugljikovodika „Ivanić“ - tipski projekt (UP/I-310-01/18-03/69, URBROJ: 517-06-3-1-18-7, od 10. rujna 2018.)
 - Dopunski projekt razrade i eksploatacije ugljikovodika na eksploatacijskom polju ugljikovodika „Galovac-Pavljani“ – četvrta dopuna (KLASA: UP/I-310-01/21-03/81, URBROJ: 517-07-3-1-21-8, od 28. listopada 2021.)
 - **Dopunski projekt razrade i eksploatacije ugljikovodika na eksploatacijskom polju ugljikovodika „Galovac-Pavljani“ – peta dopuna** (KLASA: UP/I-392-01/23-01/145, URBROJ: 517-07-3-1-24-11, od 3. siječnja 2024.).
5. Investitor je **dužan plaćati** fiksnu novčanu naknadu za površinu utvrđenog EPU Galovac-Pavljani i varijabilnu novčanu naknadu za pridobivene količine ugljikovodika, sukladno propisu kojim se uređuje plaćanje naknade za istraživanje i eksploataciju ugljikovodika.
 6. Investitor je dužan Ministarstvu gospodarstva i održivog razvoja i Agenciji za ugljikovodike dostaviti najkasnije 30 dana prije početka svake kalendarske godine **plan eksploatacije**, a koji mora biti u skladu s provjerenom naftno-rudarskom dokumentacijom.
 7. Investitor je dužan Ministarstvu gospodarstva i održivog razvoja i Agenciji za ugljikovodike najkasnije 30 dana po isteku kalendarske godine u godišnjem izvješću o realiziranoj eksploataciji **prikazati odstupanja** u odnosu na elaborat o rezervama potvrđen rješenjem o utvrđivanju količina i kakvoći rezervi. Ako je došlo do bitnih odstupanja pridobivenih količina ugljikovodika iz elaborata o rezervama, kao i promjene kategorizacije rezervi, Ministarstvo gospodarstva i održivog razvoja može zatražiti izradu izvanrednog elaborata o rezervama.
 8. Sastavni dijelovi ove Dozvole su:
 - Zemljovid utvrđenog eksploatacijskog polja ugljikovodika „Galovac-Pavljani“ (**Prilog 1.**).
 - Pregledna karta naftno-rudarskih objekata i postrojenja eksploatacijskog polja ugljikovodika „Galovac-Pavljani“, s označenim katastarskim česticama i granicama katastarskih općina (**Prilog 2.**).
 - Tablica s navedenim katastarskim česticama (**Prilog 3.**).

9. Investitor je dužan dostaviti Ministarstvu gospodarstva i održivog razvoja jamstvo za troškove sanacije EPU Galovac-Pavljani u iznosu od **1.237.727,00 EUR** (slovima: milijun dvjesto trideset sedam tisuća sedamsto dvadeset sedam eura), prije potpisivanja ugovora o eksploataciji ugljikovodika na EPU Galovac-Pavljani. Jamstvo za troškove sanacije može biti u obliku zadužnice koja je izdana sukladno propisima koji propisuju oblik i sadržaj zadužnice.
10. Investitor dužan je svake godine dostaviti Ministarstvu gospodarstva i održivog razvoja **izjavu kojom potvrđuje** da je zadužnica izdana sukladno točki 9. izreke ove Dozvole valjana.
11. Investitor je dužan **dostaviti imenovanje odgovornog voditelja** izvođenja naftno-rudarskih radova prije potpisivanja ugovora o eksploataciji ugljikovodika na EPU Galovac-Pavljani.
12. **U roku od 60 dana** od dana izvršnosti ove Dozvole, Investitor mora s Ministarstvom gospodarstva i održivog razvoja, **temeljem ove Dozvole sklopiti ugovor** o eksploataciji ugljikovodika na EPU Galovac-Pavljani.
13. **Rok** na koji se Investitoru izdaje dozvola za pridobivanje ugljikovodika na EPU Galovac-Pavljani određen je temeljem Dopunskog projekta razrade i eksploatacije ugljikovodika na eksploatacijskom polju ugljikovodika „Galovac-Pavljani“ – peta dopuna (KLASA: UP/I-392-01/23-01/145, URBROJ: 517-07-3-1-24-11, od 3. siječnja 2024.), a u trajanju do **31. prosinca 2031.**
14. Ova Dozvola **objavljuje se** na mrežnim stranicama Ministarstva gospodarstva i održivog razvoja, Bjelovarsko-bilogorske županije te Grada Bjelovara.
15. Danom izvršnosti ove Dozvole stavlja se izvan snage Dozvola za pridobivanje ugljikovodika na eksploatacijskom polju ugljikovodika „Galovac-Pavljani“ (KLASA: UP/I-310-01/21-03/45, URBROJ: 517-07-3-1-23-10, od 19. travnja 2023.).

Obrazloženje

Investitor INA-INDUSTRIJA NAFTE, d.d., OIB: 27759560625, Istraživanje i proizvodnja nafte i plina, Avenija Većeslava Holjevca 10, 10000 Zagreb, (u daljnjem tekstu: Investitor) podnio je 25. siječnja 2024. Ministarstvu gospodarstva i održivog razvoja, Upravi za energetiku (u daljnjem tekstu: Ministarstvo) *Zahtjev za dodjelu Dozvole za pridobivanje i ugovora o eksploataciji ugljikovodika na eksploatacijskom polju ugljikovodika „Galovac-Pavljani“* (znak: 001/50457184/23-01-24/137, od 23. siječnja 2024., u daljnjem tekstu: Zahtjev) prema odredbama članka 48. stavka 5. Zakona o istraživanju i eksploataciji ugljikovodika (u daljnjem tekstu: Zakon).

Uz Zahtjev je Investitor priložio preslike:

1. Ugovora o eksploataciji ugljikovodika na eksploatacijskom polju ugljikovodika „Galovac-Pavljani“ (KLASA: UP/I- 310-01/21-03/45, URBROJ: 517-07-3-1-23-13, od 29. lipnja 2023.)
2. Rješenja o utvrđivanju eksploatacijskog polja ugljikovodika „Galovac-Pavljani“ (KLASA: UP/I-392-01/22-01/109, URBROJ: 517-07-3-2-22-2, od 25. listopada 2022.)
3. Rješenja o utvrđivanju količina i kakvoći rezervi (KLASA: UP/I-392-01/22-01/27, URBROJ: 517-07-3-2-22-8, od 28. srpnja 2022.)
4. Naslovnice provjerene naftno-rudarske projektne dokumentacije:

- 4.1. Dopunski projekt razrade i eksploatacije ugljikovodika na eksploatacijskom polju ugljikovodika „Galovac-Pavljani“ – peta dopuna (KLASA: UP/I-392-01/23-01/145, URBROJ: 517-07-3-1-24-11, od 3. siječnja 2024.)
5. Izjave osoba ovlaštenih za zastupanje o nepostojanju zapreka propisanih člankom 17. Zakona o istraživanju i eksploataciji ugljikovodika, ovjerenu od strane javnog billježnika (Broj: OV-19447/2023, Zagreb, 12. srpnja 2023.)
6. Preglednu kartu objekata eksploatacijskog polja ugljikovodika „Galovac-Pavljani“ u mjerilu 1:10000.

Zahtjev je dostavljen jer je potvrđen Dopunski projekt razrade i eksploatacije ugljikovodika na eksploatacijskom polju ugljikovodika „Galovac-Pavljani“ – peta dopuna (u daljnjem tekstu: DPRE Galovac-Pavljani – 5D), za koji je Ministarstvo donijelo Rješenje o provjeri naftno-rudarskog projekta (KLASA: UP/I-392-01/23-01/145, URBROJ: 517-07-3-1-24-11, od 3. siječnja 2024.), a koji je izrađen u svrhu usklađenja dinamike pridobivanja preostalih rezervi ugljikovodika na EPU Galovac-Pavljani s Elaboratom o rezervama ugljikovodika eksploatacijskog polja Galovac-Pavljani, naftno polje Galovac-Pavljani, 6. obnova, stanje 31.12.2021., Zagreb, lipanj 2022. (Oznaka: 001/50308575/21-03-22/238). Projektom su prikazana i tehničko-tehnološka rješenja za podzemno i nadzemno opremanje bušotine te privođenje razradne bušotine Pavljani-6 (Pav-6) eksploataciji iz ležišta „Okoli“ te su obuhvaćena tehničko-tehnološka rješenja za pridobivanje pomoću linearnog sustava podizanja fluida dubinskom sisaljkom (LRP jedinica), postavljanje dozirno-pumpnog agregata (DPA) s priključenjem na NN mrežu i pripadajući sustav vođenje i upravljanja procesom.

Investitor je riješio imovinsko-pravne odnose za zemljišnoknjižne čestice na kojima se odvijaju naftno-rudarski radovi u skladu s DPRE Galovac-Pavljani – 5D i ostalim provjerenim naftno-rudarskim projektima iz točke 4. izreke ove Dozvole te nije predviđeno korištenje nekretnina različitih od nekretnina na kojima se odvijaju naftno-rudarski radovi.

Točke 1. do 4. izreke ove Dozvole temelje se na članku 48. stavku 7. Zakona.

Točka 5. izreke ove Dozvole temelji se na članku 51. Zakona i člancima 4. i 6. Uredbe o naknadi za istraživanje i eksploataciju ugljikovodika („Narodne novine“, br. 25/20. i 43/23.).

Točka 6. izreke ove Dozvole temelji se na članku 129. stavku 5. Zakona, kojim je utvrđeno da plan eksploatacije koji je Investitor dužan dostaviti Ministarstvu i Agenciji za ugljikovodike, 30 dana prije početka kalendarske godine, mora biti usklađen s provjerenom naftno-rudarskom dokumentacijom.

Točka 7. izreke ove Dozvole utvrđena je u skladu s člankom 41. stavcima 4. i 5. Zakona, kojima je određeno da je Investitor dužan Ministarstvu i Agenciji najkasnije 30 dana po isteku kalendarske godine u godišnjem izvješću o realiziranoj eksploataciji prikazati odstupanja u odnosu na elaborat o rezervama potvrđen rješenjem o utvrđivanju količina i kakvoći rezervi. Ako dođe do bitnih odstupanja od uvjeta i dinamike pridobivanja iz elaborata o rezervama, kao i promjene kategorizacije rezervi, Ministarstvo može zatražiti izradu izvanrednog elaborata o rezervama.

Točka 8. izreke ove Dozvole temelji se na članku 48. stavku 5. točki 1. Zakona, a odnosi se na obvezu Investitora za dostavom dokaza o pravu korištenja zemljišnih čestica unutar eksploatacijskog polja ugljikovodika.

Rok za dostavu jamstva iz točke 9. izreke ove Dozvole i rok za dostavu izjave iz točke 10. izreke ove Dozvole, kojom se utvrđuje da je izdana zadužnica valjana, utvrđen je u skladu s člankom 48. stavkom 7. točkom 6. Zakona.

Točka 11. izreke ove Dozvole utvrđena je u skladu s člankom 129. Zakona.

Točka 12. izreke ove Dozvole utvrđena je u skladu s člankom 48. stavkom 7. točkom 7. Zakona.

Točka 13. izreke ove Dozvole utvrđena je u skladu s člankom 48. stavkom 7. točkom 9. Zakona.

Točka 14. izreke ove Dozvole utvrđena je temeljem članka 12. stavka 2. Zakona.

Radi postizanja pravne sigurnosti točkom 15. izreke ove Dozvole se određuje koji akt se stavlja izvan snage izvršnošću ove Dozvole.

UPUTA O PRAVNOM LIJEKU

Protiv ove dozvole ne može se izjaviti žalba, ali se može pokrenuti upravni spor. Upravni spor pokreće se tužbom nadležnom upravnom sudu u roku 30 dana od dana dostave ove dozvole. Tužba se predaje neposredno u pisanom obliku, usmeno na zapisnik ili se šalje poštom, odnosno dostavlja u elektroničkom obliku putem informacijskog sustava.



PRILOZI:

Prilog 1.: Zemljovid utvrđenog eksploatacijskog polja ugljikovodika „Galovac-Pavljani“

Prilog 2.: Pregledna karta naftno-rudarskih objekata i postrojenja eksploatacijskog polja ugljikovodika „Galovac-Pavljani“ s označenim katastarskim česticama i granicama katastarskih općina

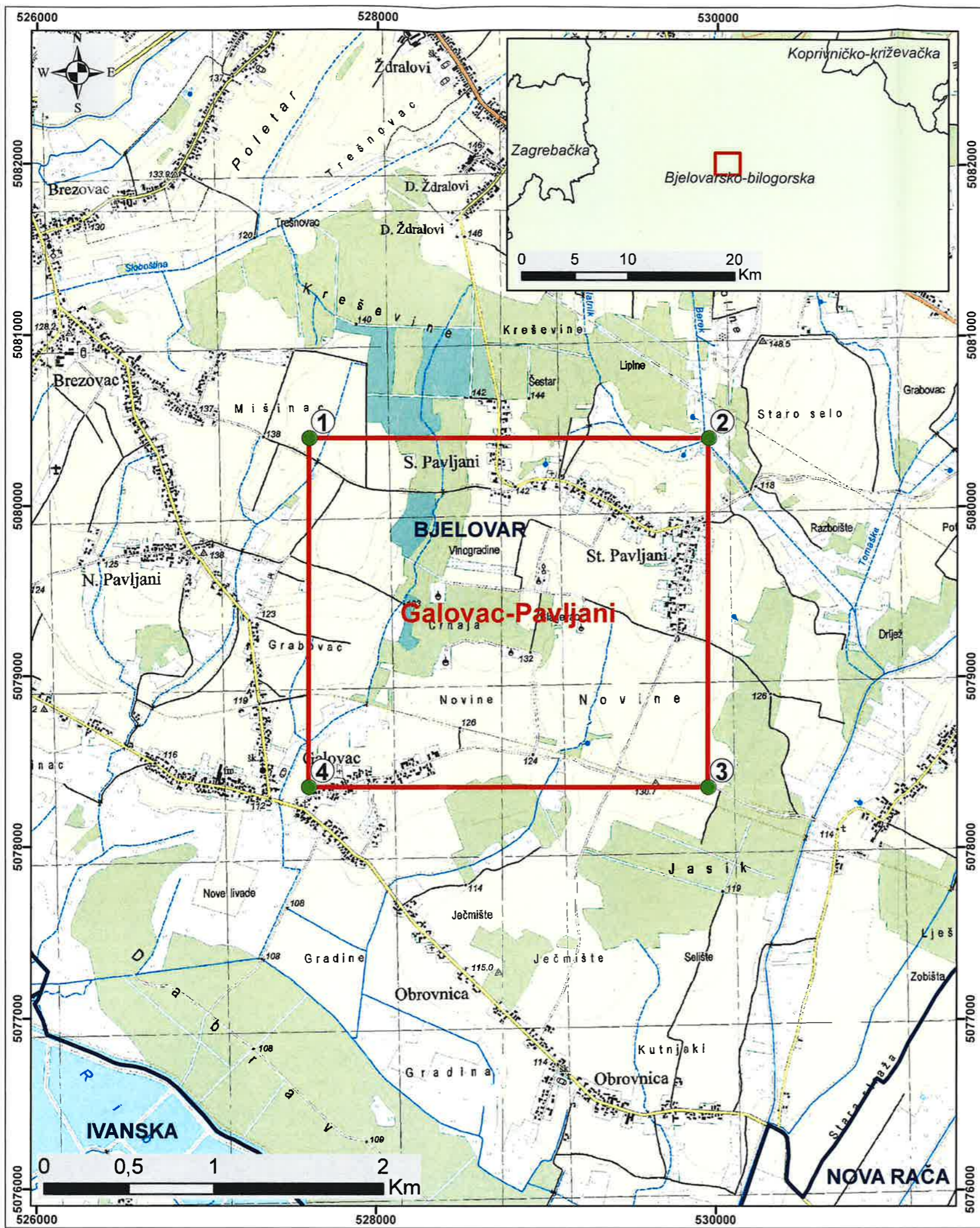
Prilog 3.: Tablica s katastarskim česticama

DOSTAVITI:

1. INA-INDUSTRIJA NAFTE, d.d., Istraživanje i proizvodnja nafte i plina, Avenija Većeslava Holjevca 10, 10000 Zagreb
2. Elektroničkim putem:
 1. Agencija za ugljikovodike: pisarnica@azu.hr
 2. Državni inspektorat – Sektor za nadzor rudarstva, energetike i opreme pod tlakom: pisarnica.dirh@dirh.hr
 3. Državni inspektorat – Sektor za nadzor zaštite okoliša, zaštite prirode i vodopravni nadzor: pisarnica.dirh@dirh.hr

4. Ministarstvo financija: pisarnica@mfin.hr
5. Ministarstvo prostornoga uređenja, graditeljstva i državne imovine: episarnica@mpgi.hr
6. Bjelovarsko-bilogorska županija: kabinet.zupana@bbz.hr
7. Grad Bjelovar: grad@bjelovar.hr
8. Ministarstvo gospodarstva i održivog razvoja, Uprava vodnoga gospodarstva i zaštite mora: tajnica.uvg@mingor.hr
9. Ministarstvo gospodarstva i održivog razvoja, Uprava za procjenu utjecaja na okoliš i održivo gospodarenje otpadom: ivan.hus@mingor.hr
10. Ministarstvo gospodarstva i održivog razvoja, Uprava za zaštitu prirode: snjezana.starcevic@mingor.hr

3. Pismohrana



Zemljovid utvrđenog eksploatacijskog polja ugljikovodika „GALOVAC-PAVLJANI“

Ministarstvo gospodarstva i održivog razvoja
 Uprava za energetiku
 Sektor za naftno rudarstvo i geotermalne vode za energetske svrhe

Rješenje kojim je utvrđeno eksploatacijsko polje
 KLASA: UP/I-392-01/22-01/109
 URBROJ: 517-07-3-2-22-2
 Zagreb, 25. listopada 2022.
 Ovlaštenik eksploatacijskog polja: INA - INDUSTRIJA NAFTE d.d. Zagreb

Mjerilo 1:25 000

Tumač:


- Vršne točke utvrđenog EPU "Galovac-Pavljani"
- Granica utvrđenog EPU "Galovac-Pavljani"
- Jedinice lokalne samouprave



Koordinate vršnih točaka utvrđenog EPU "Galovac-Pavljani"		
OZNAKA TOČKE	KOORDINATE HTRS96/TM	
	E	N
1	527600,00	5080400,00
2	529950,00	5080400,00
3	529950,00	5078350,00
4	527600,00	5078350,00
Površina = 4,82 km ²		

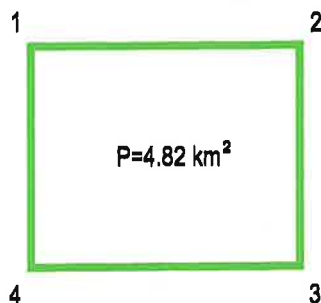
PREGLEDNA KARTA NAFTNO-RUDARSKIH OBJEKATA I POSTROJENJA EKSPLOATACIJSKOG POLJA UGLJIKOVODIKA "GALOVAC-PAVLJANI" Mjerilo 1:4 000

Tumač znakova:

-  Naftno-rudarski objekti i postrojenja:
k.o. Galovac
Galovac-1 ALFA (Gal-1AL)
Pavljani-1
Pavljani-2
Pavljani-4
Pavljani-5 ALFA (Pav-5AL)
Pavljani-6
Sabirno otpremna stanica Pavljani (SOS Pavljani)

 Granica EPU Galovac-Pavljani

 Granica katastarskih općina



Vršne točke EPU Galovac-Pavljani

1	E = 527 600,000	N = 5 080 400,000
2	E = 529 950,000	N = 5 080 400,000
3	E = 529 950,000	N = 5 078 350,000
4	E = 527 600,000	N = 5 078 350,000



Maja Runje
mag.ing.geod. et geoinf.

Ovlaštena inženjer geodezije

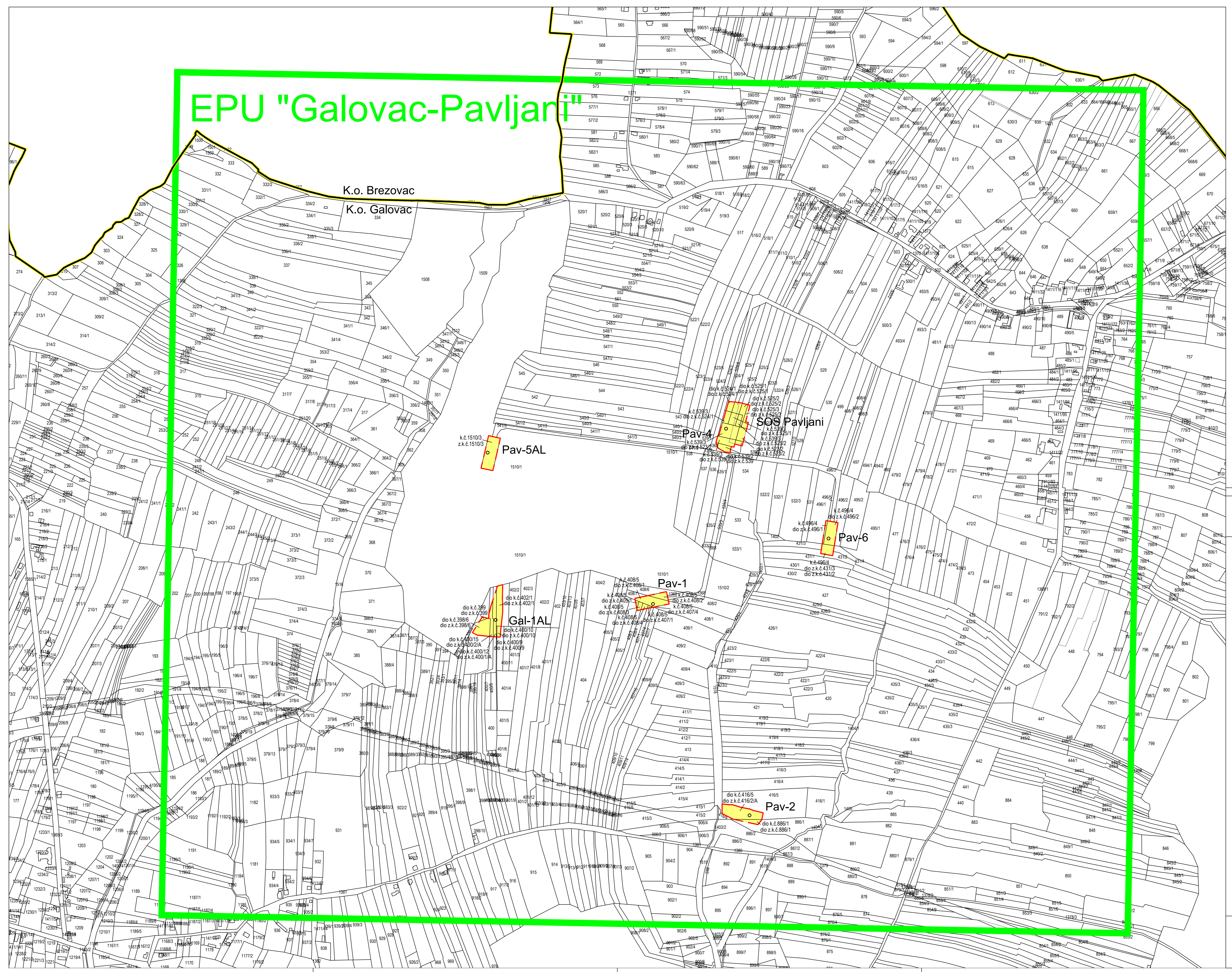
INA d.d.
Zagreb



Geo 1320

Izradila i ovjerila:

Maja Runje, mag.ing.geod. et geoinf.




EPU "Galovac-Pavljani"

INA - INDUSTRIJA NAFTE d.d.
Izdatište: prosinac 2024.
Izradila: Maja Runje, mag. ing. geod. i geoinf.
Izdavao: INA d.d. Zagreb
Avenija Vukobratova 10, 10020 Zagreb


EPU "GALOVAC-PAVLJANI"
Datum: siječanj 2024.

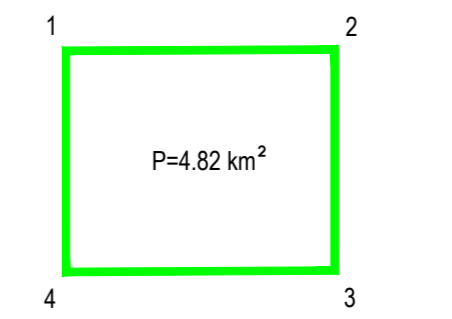
PREGLEDNA KARTA NAFTNO-RUDARSKIH OBJEKATA I POSTROJENJA EKSPLOATACIJSKOG POLJA UGLJIKOVODIKA "GALOVAC-PAVLJANI" Mjerilo 1:4 000

Tumač znakova:

-  Naftno-rudarski objekti i postrojenja:
k.o. Galovac
Galovac-1 ALFA (Gal-1AL)
Pavljani-1
Pavljani-2
Pavljani-4
Pavljani-5 ALFA (Pav-5AL)
Pavljani-6
Sabirna otpremna stanica Pavljani (SOS Pavljani)

 Granica EPU Galovac-Pavljani

 Granica katastarskih općina



Višne točke EPU Galovac-Pavljani

1	E = 527 600,000	N = 5 080 400,000
2	E = 529 950,000	N = 5 080 400,000
3	E = 529 950,000	N = 5 078 350,000
4	E = 527 600,000	N = 5 078 350,000



Izdavao: Maja Runje, mag. ing. geod. i geoinf.

Redni broj	Broj zemljišta				Katastarska općina	Na dijelu zemljišne čestice površine (m ²)
	Zemljišnoknjižna oznaka	Zemljišnoknjižni uložak	Katastarska oznaka	Posjedovni list		
1.	398/6	1944	398/6	848	Galovac	1.330
- ukupna površina zemljišne čestice: 6.402 m ² - Zemljišno knjižni uložak izdan od Općinskog suda u Bjelovaru - Ugovor o zakupu zemljišta s vlasnikom zemljišne čestice						
2.	399	2027, 297	399	1296, 120	Galovac	89
- ukupna površina zemljišne čestice: 629, 629 m ² - Zemljišno knjižni uložak izdan od Općinskog suda u Bjelovaru - Ugovor o osnivanju prava služnosti s vlasnikom zemljišne čestice						
3.	400/1/A	516	400/12	128	Galovac	850
- ukupna površina zemljišne čestice: 3.946 m ² - Zemljišno knjižni uložak izdan od Općinskog suda u Bjelovaru - Ugovor o zakupu zemljišta s vlasnikom zemljišne čestice						
4.	400/2/A	1694	400/15	128	Galovac	620
- ukupna površina zemljišne čestice: 4.111 m ² - Zemljišno knjižni uložak izdan od Općinskog suda u Bjelovaru - Ugovor o zakupu zemljišta s vlasnikom zemljišne čestice						
5.	400/9	802	400/9	19	Galovac	44
- ukupna površina zemljišne čestice: 342 m ² - Zemljišno knjižni uložak izdan od Općinskog suda u Bjelovaru - Ugovor o zakupu zemljišta s vlasnikom zemljišne čestice						
6.	400/10	232	400/10	250	Galovac	239
- ukupna površina zemljišne čestice: 1.601 m ² - Zemljišno knjižni uložak izdan od Općinskog suda u Bjelovaru - Ugovor o zakupu zemljišta s vlasnikom zemljišne čestice						
7.	402/1	373	402/1	1459	Galovac	1.409
- ukupna površina zemljišne čestice: 3.165 m ² - Zemljišno knjižni uložak izdan od Općinskog suda u Bjelovaru - Ugovor o zakupu zemljišta s vlasnikom zemljišne čestice						
8.	405/1	2030	408/5	296	Galovac	134
- ukupna površina zemljišne čestice: 134 m ² - Zemljišno knjižni uložak izdan od Općinskog suda u Bjelovaru - Ugovor o osnivanju prava služnosti s vlasnikom zemljišne čestice						
9.	407/1	99	408/5	631, 26	Galovac	52
- ukupna površina zemljišne čestice: 26, 26 m ² - Zemljišno knjižni uložak izdan od Općinskog suda u Bjelovaru - Rješenje o nepotpunom izvlaštenju ustanovljenjem prava služnosti s vlasnikom zemljišne čestice						

10.	407/4	1063	408/5	205	Galovac	8
- ukupna površina zemljišne čestice: 8 m ² - Zemljišno knjižni uložak izdan od Općinskog suda u Bjelovaru - Rješenje o nepotpunom izvlaštenju ustanovljenjem prava služnosti s vlasnikom zemljišne čestice						
11.	408/1	136	408/5	367	Galovac	1.320
- ukupna površina zemljišne čestice: 1.853 m ² - Zemljišno knjižni uložak izdan od Općinskog suda u Bjelovaru - Ugovor o zakupu zemljišta s vlasnikom zemljišne čestice						
12.	408/2	458	408/5	367	Galovac	533
- ukupna površina zemljišne čestice: 1.853 m ² - Zemljišno knjižni uložak izdan od Općinskog suda u Bjelovaru - Ugovor o zakupu zemljišta s vlasnikom zemljišne čestice						
13.	408/3	459	408/5	1075	Galovac	188
- ukupna površina zemljišne čestice: 188 m ² - Zemljišno knjižni uložak izdan od Općinskog suda u Bjelovaru - Ugovor o zakupu zemljišta s vlasnikom zemljišne čestice						
14.	408/4	456	408/5	381	Galovac	165
- ukupna površina zemljišne čestice: 165 m ² - Zemljišno knjižni uložak izdan od Općinskog suda u Bjelovaru - Ugovor o osnivanju prava služnosti s vlasnikom zemljišne čestice						
15.	416/2/A	742	416/5	1451	Galovac	2.615
- ukupna površina zemljišne čestice: 14.537 m ² - Zemljišno knjižni uložak izdan od Općinskog suda u Bjelovaru - Ugovor o zakupu zemljišta s vlasnikom zemljišne čestice						
16.	886/1	1445	886/1	927	Galovac	430
- ukupna površina zemljišne čestice: 5.927 m ² - Zemljišno knjižni uložak izdan od Općinskog suda u Bjelovaru - Ugovor o zakupu zemljišta s vlasnikom zemljišne čestice						
17.	539	599	539/2, 539/3	1079	Galovac	1.472
- ukupna površina zemljišne čestice: 2277, 767 m ² - Zemljišno knjižni uložak izdan od Općinskog suda u Bjelovaru - Ugovor o zakupu zemljišta s vlasnikom zemljišne čestice						
18.	523/2	1969	523/2, 539/3	1181, 203	Galovac	1.983
- ukupna površina zemljišne čestice: 4567, 1379 m ² - Zemljišno knjižni uložak izdan od Općinskog suda u Bjelovaru - Ugovor o zakupu zemljišta s vlasnikom zemljišne čestice						
19.	524/1	1928	524/1, 539/3	1132, 284	Galovac	745
- ukupna površina zemljišne čestice: 3499, 387 m ² - Zemljišno knjižni uložak izdan od Općinskog suda u Bjelovaru - Ugovor o zakupu zemljišta s vlasnikom zemljišne čestice						
20.	525/1	644	525/1, 539/3	736, 229	Galovac	1.030
- ukupna površina zemljišne čestice: 4669, 535 m ² - Zemljišno knjižni uložak izdan od Općinskog suda u Bjelovaru - Ugovor o zakupu zemljišta s vlasnikom zemljišne čestice						

21.	525/2	805	525/2, 539/3	274	Galovac	794
- ukupna površina zemljišne čestice: 2613, 269 m ² - Zemljišno knjižni uložak izdan od Općinskog suda u Bjelovaru - Ugovor o zakupu zemljišta s vlasnikom zemljišne čestice						
22.	525/3	74	525/3	1044	Galovac	471
- ukupna površina zemljišne čestice: 6.493 m ² - Zemljišno knjižni uložak izdan od Općinskog suda u Bjelovaru - Ugovor o zakupu zemljišta s vlasnikom zemljišne čestice						
23.	1510/3	1959	1510/03	909	Galovac	2.400
- ukupna površina zemljišne čestice: 2.400 m ² - Zemljišno knjižni uložak izdan od Općinskog suda u Bjelovaru - Odluka o osnivanju prava služnosti na zemljištu u vlasništvu Republike Hrvatske						
24.	496/1	1652	496/4	274	Galovac	198
- ukupna površina zemljišne čestice: 198 m ² - Zemljišno knjižni uložak izdan od Općinskog suda u Bjelovaru - Ugovor o zakupu zemljišta s vlasnikom zemljišne čestice						
25.	496/2	1580	496/4	603	Galovac	1.506
- ukupna površina zemljišne čestice: 1.506 m ² - Zemljišno knjižni uložak izdan od Općinskog suda u Bjelovaru - Ugovor o zakupu zemljišta s vlasnikom zemljišne čestice						
26.	431/2	1534	496/4	131	Galovac	275
- ukupna površina zemljišne čestice: 696 m ² - Zemljišno knjižni uložak izdan od Općinskog suda u Bjelovaru - Ugovor o zakupu zemljišta s vlasnikom zemljišne čestice						
27.	431/3	694	496/4	131	Galovac	421
- ukupna površina zemljišne čestice: 696 m ² - Zemljišno knjižni uložak izdan od Općinskog suda u Bjelovaru - Ugovor o zakupu zemljišta s vlasnikom zemljišne čestice						
Ukupno zauzeta površina zemljišnih čestica u m² za koje se dodjeljuje Dozvola za pridobivanje ugljikovodika na eksploatacijskom polju "Galovac-Pavljani":						21.321